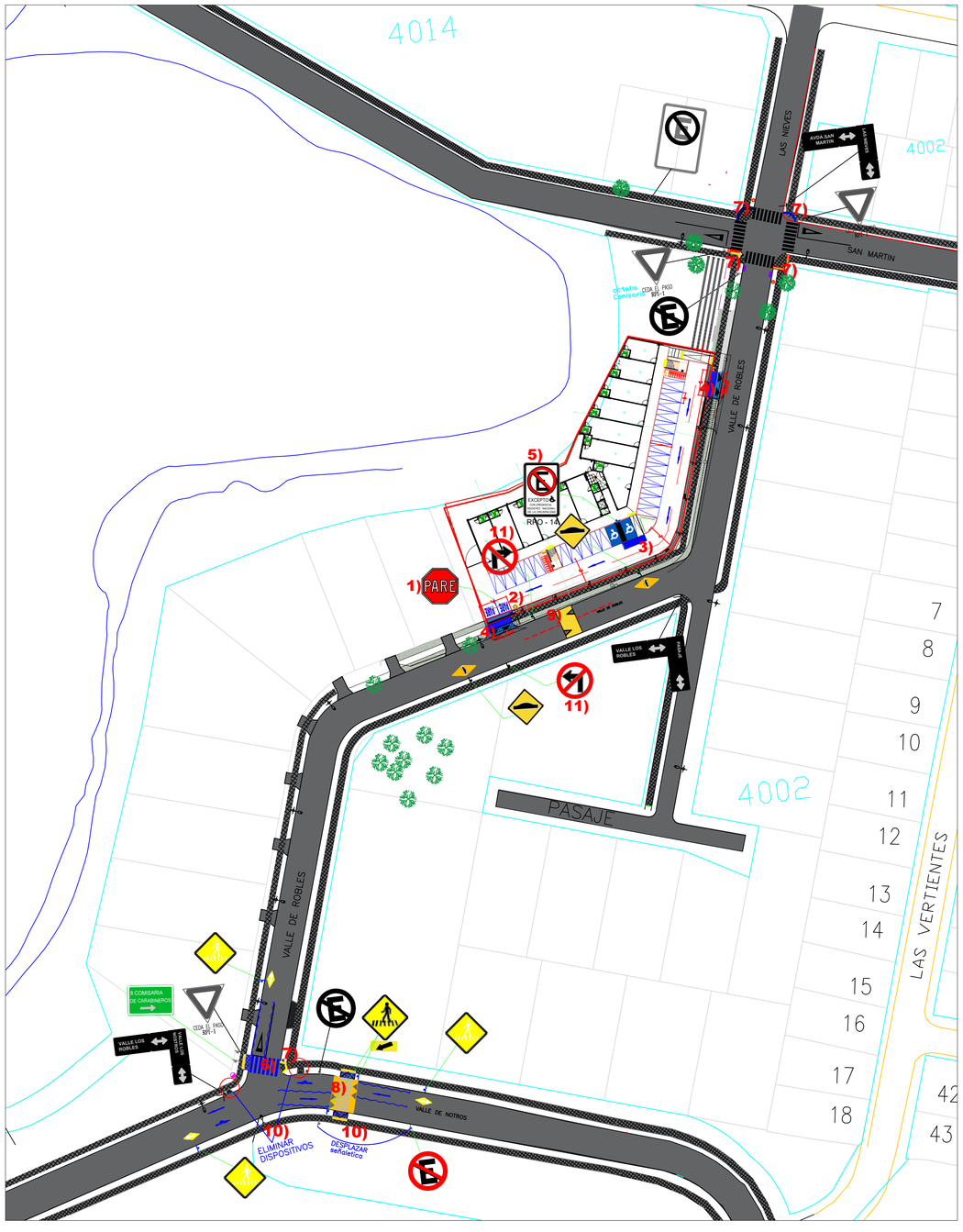

SIMBOLOGIA

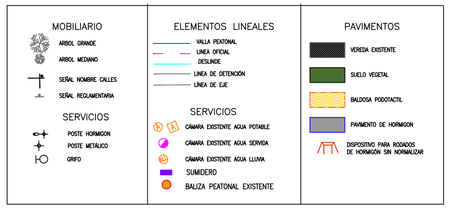

Perfil
Calle las Nieves

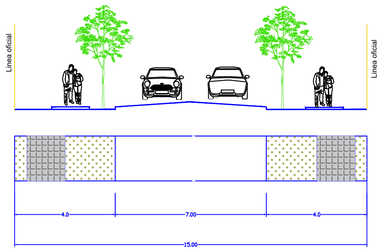

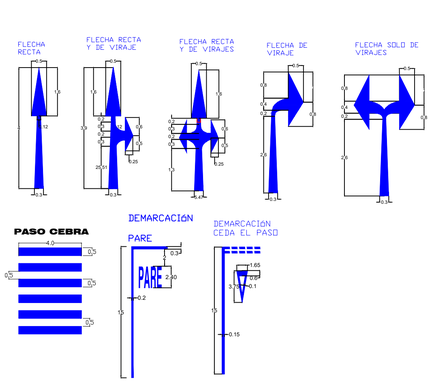

DISPOSITIVO DE RODADOS

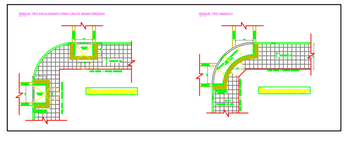

RUTA ACCESIBLE

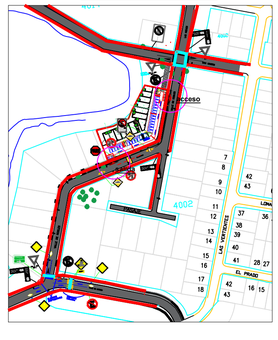

UBICACIÓN



MEDIDAS DE MITIGACION

1. Se proyecta (1) Señales Pare (RPO-2) para las salidas de los accesos por calle Valle de Robles, con su respectiva demarcación y señalización.

2. Se proyecta (2) balizas en los accesos para alertar a los peatones del sector, de la entrada y salida de vehículos.

3. Se proyecta la demarcación de facilidades peatonales al interior del estacionamiento, además se agregan flechas direccionales con el fin de facilitar el desplazamiento de los automóviles al interior del recinto.

4. Se proyecta acceso a nivel de vereda en los accesos.

5. Se proyecta al interior la instalación de (1) señales de No Estacionar (PRO-14), con leyenda Excepto personas con Registro Nacional de la Discapacidad.

6. Se proyecta la demarcación de (1) pasos de cebra en calle Valle de Robles con Valle de Notros con su respectiva demarcación y señal vertical.

7. Se normalizan todos los dispositivos de rodado dentro del área de influencia.

8. Se materializa la construcción de un resalto reductor de velocidad del tipo plataforma con su respectiva señaletica y demarcaciones.

9. Se materializa la construcción de un reductor de velocidad del tipo redondeado de acuerdo a lo proyectado en la planimetria.

10. Se elimina dos dispositivos de rodados de acuerdo a lo indicado en planimetria por no tener continuidad para atraviesos.

11. Se materializa la instalación de Señal de "no virar a la izquierda" y "no virar a la derecha" en la salida del proyecto.

OTRAS CONSIDERACIONES

- La señalización a instalar se ajustará a lo dispuesto por el Manual de Señalización de Tránsito del Ministerio de Transportes y Telecomunicaciones.
- Las Obras que se realicen en la vía pública, consideraran lo dispuesto en el capítulo N° 5 “Señalización Transitoria y Medidas de Seguridad para Trabajos en la Vía” del el Manual de Señalización de Tránsito y sus Anexos.

RMA INGENIERÍA

IMIV PROYECTO LAS LOMAS V1

PROPIETARIO / MANDANTE MASSMAN ARQUITECTOS	REGIÓN NOVENA COMUNA TEMUCO	FECHA OCTUBRE 2024
Rodrigo Mercado Acevedo Ingeniero en Transporte	DIRECCION	SITUACIÓN PROYECTADO
CONTENIDO 1	Firma DIRECCION DE TRANSITO Y TRANSPORTE MUNICIPALIDAD DE TEMUCO	ESCALA